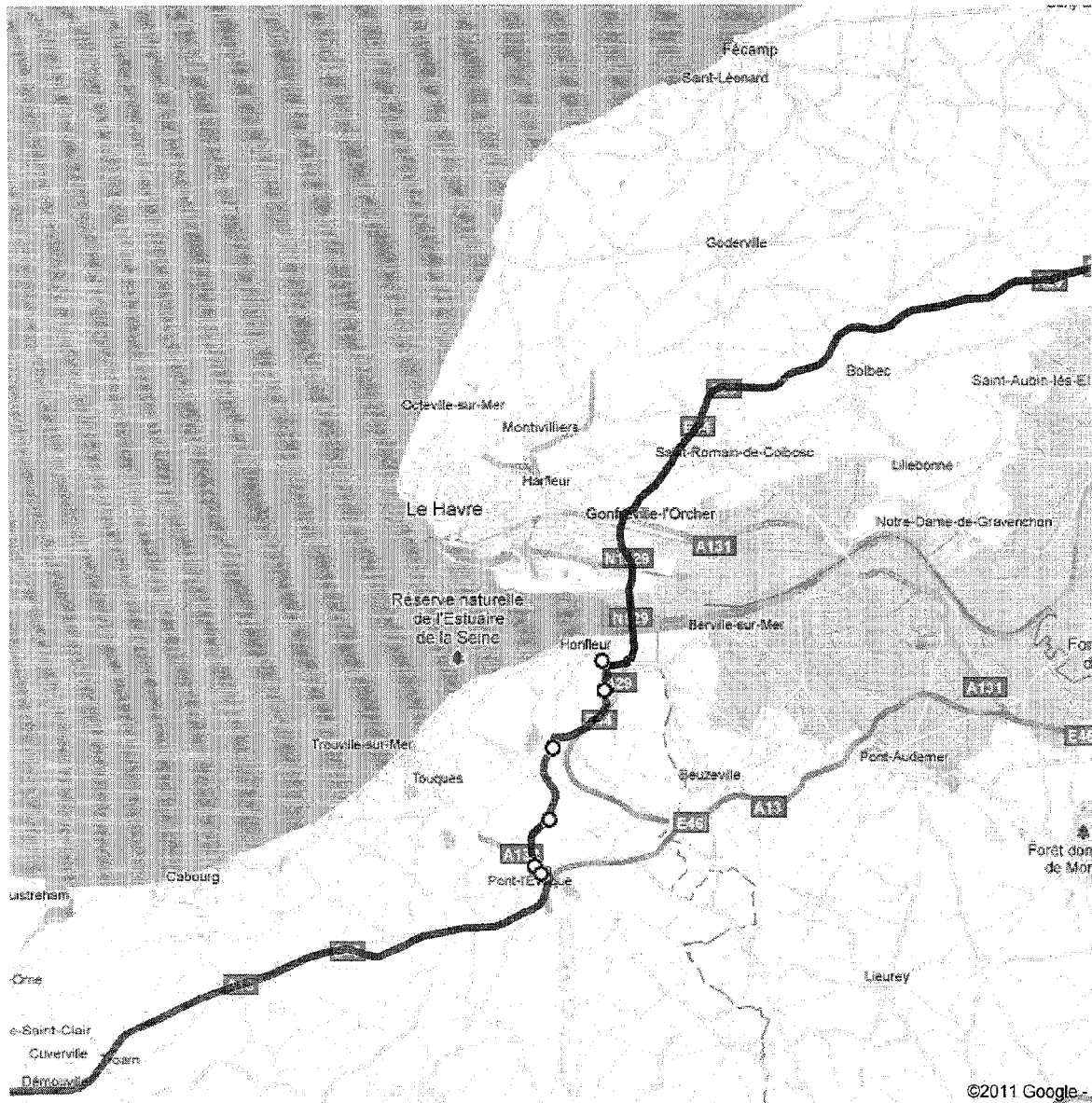


















Route nach Barvedel, 29550 Ploéven,
Frankreich
1.137 km – ca. 12 Stunden, 57 Minuten



 Scheffer-Boichorst-Straße, 48149 Münster

- | | | |
|---|---|----------------------------------|
| | 1. Von Scheffer-Boichorst-Straße nach Südosten Richtung Sentruper Str. starten | 190 m weiter
gesamt 190 m |
|  | 2. Links abbiegen auf Sentruper Str.
Ca. 1 Minute | 350 m weiter
gesamt 550 m |
|  | 3. Rechts abbiegen auf Kardinal-von-Galen-Ring/K6
Weiter auf K6
Ca. 2 Minuten | 1,5 km weiter
gesamt 2,0 km |
|  | 4. Rechts abbiegen auf Weseler Str./B219
Weiter auf B219
Ca. 2 Minuten | 1,9 km weiter
gesamt 3,9 km |
| | 5. Weiter auf A43
Ca. 24 Minuten | 45,2 km weiter
gesamt 49,1 km |
|  | 6. Bei Ausfahrt 9 Richtung A52 fahren | 280 m weiter
gesamt 49,4 km |
|  | 7. Bei Gabelung rechts halten, Schildern nach Gladbeck/Gelsenkirchen-Buer/Marl/A52 folgen und A52 nehmen
Ca. 11 Minuten | 18,5 km weiter
gesamt 67,9 km |
| | 8. Weiter auf B224 (Schilder nach Essen/Hannover/Oberhausen/A52)
Ca. 4 Minuten | 4,7 km weiter
gesamt 72,6 km |
|  | 9. Auf A2 über die Auffahrt Oberhausen/Emden
Ca. 7 Minuten | 11,8 km weiter
gesamt 84,4 km |
| | 10. Weiter auf A3
Ca. 6 Minuten | 10,9 km weiter
gesamt 95,3 km |
|  | 11. Bei Ausfahrt 14-Kreuz Kaiserberg in A40 Richtung Venlo/Duisburg einfädeln
Sie sind jetzt in Niederlande
Ca. 24 Minuten | 43,9 km weiter
gesamt 139 km |
| | 12. Weiter auf A67
Sie sind jetzt in Belgien
Ca. 42 Minuten | 74,8 km weiter
gesamt 214 km |
| | 13. Weiter auf E34
Ca. 27 Minuten | 48,1 km weiter
gesamt 262 km |
| | 14. Auf E313
Ca. 5 Minuten | 8,9 km weiter
gesamt 271 km |
| | 15. Weiter auf E34
Ca. 4 Minuten | 6,6 km weiter
gesamt 278 km |
|  | 16. Bei Ausfahrt 5a-Het Zuid Richtung Antwerpen-Centrum/Hoboken fahren
Ca. 1 Minute | 900 m weiter
gesamt 279 km |
|  | 17. Bei Gabelung links halten, Schildern nach Schelde folgen | 46 m weiter
gesamt 279 km |
|  | 18. Links abbiegen auf Singel/R10
Weiter auf R10 | 230 m weiter
gesamt 279 km |
|  | 19. Rechts halten auf Amerikalei | 220 m weiter
gesamt 279 km |
|  | 20. Rechts abbiegen auf N113 | 56 m weiter
gesamt 279 km |
|  | 21. Bei Graaf van Hoornestraat wenden
Ca. 2 Minuten | 280 m weiter
gesamt 279 km |
| | 22. Die Auffahrt auf die E34 nehmen | 300 m weiter
gesamt 280 km |

23. Bei Gabelung links halten und in **E31** einfädeln
 24. Bei Ausfahrt **Antwerpen- West** links in **E17** Richtung **Gent/Sint-Niklaas** einfädeln
 Sie sind jetzt in Frankreich
 Ca. 56 Minuten
25. Weiter auf **A22**
 Ca. 7 Minuten
26. Bei Ausfahrt **11** links Richtung **E17/Lille** fahren
27. Auf **N356**
 Ca. 5 Minuten
28. Bei Ausfahrt **A1/E42** Richtung **Paris/ Bruxelles/Valenciennes/Villeneuve d'Ascq/Aéroport Lesquin** fahren
 Weiter auf A1
 Teilweise gebührenpflichtige Straße
 Blitzgeräte ab 3,8 km
 Ca. 58 Minuten
29. Bei Ausfahrt **A29/E44** Richtung **Rouen/ Amiens** fahren
 Teilweise gebührenpflichtige Straße
 Blitzgerät nach 31,2 km
 Ca. 29 Minuten
30. Bei Gabelung rechts halten, Schildern nach **A16/E44/Calais/Rouen/Amiens-Ouest** folgen und **A16/E44** nehmen
 Gebührenpflichtige Straße
 Ca. 3 Minuten
31. Bei Ausfahrt **A29/E44** Richtung **Le Havre/ Rouen/Dieppe/Poix de Picardie** fahren
 Gebührenpflichtige Straße
 Ca. 37 Minuten
32. Bei Gabelung links halten, Schildern nach **A28/E44/E402/Le Havre/Rouen/Dieppe/ Neufchâtel-en-Bray** folgen und **A28/ E402/E44** nehmen
 Teilweise gebührenpflichtige Straße
 Ca. 14 Minuten
33. Rechts halten auf **A29**
 Teilweise gebührenpflichtige Straße
 Ca. 59 Minuten
34. Bei Ausfahrt **3** Richtung **Le Mans/ Honfieur/Pont Audemer** fahren
 Gebührenpflichtige Straße
35. Im Kreisverkehr **erste** Ausfahrt (**D580**) nehmen
 2 Kreisverkehre passieren
 Ca. 3 Minuten
36. Im Kreisverkehr **dritte** Ausfahrt nehmen, um auf **D580** zu bleiben
 Ca. 1 Minute
37. Im Kreisverkehr **erste** Ausfahrt (**Rue des Quatre Francs/D579**) nehmen
 Weiter auf D579
 5 Kreisverkehre passieren
 Ca. 19 Minuten

2,0 km weiter
 100 km weiter
 gesamt 383 km

11,7 km weiter
 gesamt 395 km

650 m weiter
 gesamt 395 km

6,3 km weiter
 gesamt 402 km

91,6 km weiter
 gesamt 493 km

45,0 km weiter
 gesamt 538 km

4,1 km weiter
 gesamt 542 km

58,3 km weiter
 gesamt 601 km

21,1 km weiter
 gesamt 622 km


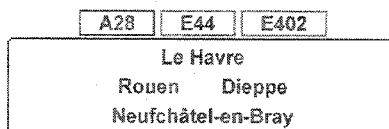
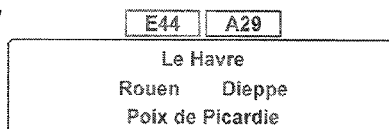
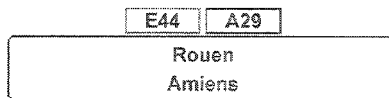
90,4 km weiter
 gesamt 712 km

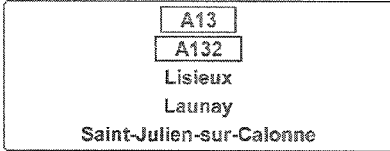


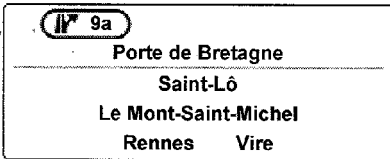

450 m weiter
 gesamt 713 km

2,0 km weiter
 gesamt 715 km

800 m weiter
 gesamt 716 km

16,4 km weiter
 gesamt 732 km



- | | | | |
|---|---|--|-----------------------------------|
| | 38. Links abbiegen auf Route de Trouville/D677
Weiter auf D677 | | 250 m weiter
gesamt 732 km |
| ↙ | 39. Links abbiegen auf Rue du Moulin
Ca. 1 Minute | | 260 m weiter
gesamt 732 km |
| ↗ | 40. 1. rechts auf Chemin du Moulin nehmen
Ca. 1 Minute | | 400 m weiter
gesamt 733 km |
| ↗ | 41. Rechts abbiegen auf Rue du Moulin | | 210 m weiter
gesamt 733 km |
| ↗ | 42. 1. rechts nehmen, um auf Rue du Moulin zu bleiben | | 64 m weiter
gesamt 733 km |
| ↗ | 43. 1. rechts auf D675 nehmen | | 180 m weiter
gesamt 733 km |
| ↙ | 44. Links abbiegen auf A132 Richtung A13/ Lisieux/Launay/Saint-Julien-sur-Calonne
Ca. 1 Minute |  | 350 m weiter
gesamt 734 km |
| ↗ | 45. Bei Gabelung rechts halten, Schildern nach A13/Dozulé/Caen folgen und A13 nehmen
Teilweise gebührenpflichtige Straße
Ca. 26 Minuten |  | 40,6 km weiter
gesamt 774 km |
| ↙ | 46. Ausfahrt auf der linken Seite Richtung Périphérique Nord/Caen-Centre/Hérouville-Saint-Clair/Car-Ferry nehmen
Gebührenpflichtige Straße
Ca. 1 Minute |  | 1,1 km weiter
gesamt 775 km |
| | 47. Auf N814
Blitzgerät nach 700 m
Ca. 10 Minuten | | 13,4 km weiter
gesamt 789 km |
| ↗ | 48. Bei Ausfahrt 9a-Porte de Bretagne Richtung Saint-Lô/Le Mont-Saint-Michel/Rennes/Vire fahren |  | 600 m weiter
gesamt 789 km |
| | 49. Auf A84
Blitzgerät nach 50,2 km
Ca. 57 Minuten | | 89,7 km weiter
gesamt 879 km |
| | 50. Weiter auf E3/E401
Ca. 1 Minute | | 1,2 km weiter
gesamt 880 km |
| | 51. Weiter auf N175
Blitzgerät nach 1,2 km
Ca. 7 Minuten | | 9,4 km weiter
gesamt 890 km |
| ↗ | 52. Rechts halten, um auf N175 zu bleiben (Schilder nach Saint-Brieuc/Saint-Malo/Le-Mont-Saint-Michel/Pontorson)
Blitzgerät nach 7,1 km
Ca. 10 Minuten |  | 13,2 km weiter
gesamt 903 km |
| | 53. Weiter auf N176
Blitzgeräte ab 31,8 km
Ca. 57 Minuten | | 76,8 km weiter
gesamt 980 km |
| | 54. Die Ausfahrt nach N12 nehmen
Blitzgerät nach 6,9 km | | 23,3 km weiter
gesamt 1.003 km |

Ca. 17 Minuten



55. Ausfahrt **D10** Richtung **Le Perray/Quimper/Tréguieux/Plédran/Quintin**

D10

Le Perray
Quimper
Tréguieux
Plédran
Quintin

200 m weiter
gesamt 1.003 km



56. Links abbiegen auf **Rue des Vallées/D10**
Weiter auf D10
2 Kreisverkehre passieren
Ca. 8 Minuten

7,7 km weiter
gesamt 1.011 km

57. Im Kreisverkehr **vierte** Ausfahrt **D700**
Richtung **Quimper/Quintin/Loudéac**
nehmen
Ca. 1 Minute

Quimper
Quintin
Loudéac

350 m weiter
gesamt 1.011 km

58. Auf **D700**
Ca. 3 Minuten

4,4 km weiter
gesamt 1.016 km



59. Ausfahrt Richtung **D790/Quimper/Quintin/Rostrenen/Malakoff**

D790

Quimper
Quintin
Rostrenen
Malakoff

270 m weiter
gesamt 1.016 km

60. Auf **D790B**

140 m weiter
gesamt 1.016 km

61. Im Kreisverkehr **zweite** Ausfahrt (**D790**) nehmen
Den Kreisverkehr passieren
Ca. 20 Minuten

21,7 km weiter
gesamt 1.038 km

62. Weiter auf **Pl. du Château/D767**
Weiter auf D767

280 m weiter
gesamt 1.038 km

63. Weiter auf **Rue de Kerjoly/D790**
Weiter auf D790
Den Kreisverkehr passieren
Ca. 21 Minuten

21,8 km weiter
gesamt 1.060 km

64. Im Kreisverkehr **zweite** Ausfahrt (**N164**) nehmen
Blitzgeräte ab 2,2 km
Den Kreisverkehr passieren
Ca. 52 Minuten

60,2 km weiter
gesamt 1.120 km

65. Im Kreisverkehr **zweite** Ausfahrt (**D887**) nehmen
2 Kreisverkehre passieren
Ca. 5 Minuten

3,7 km weiter
gesamt 1.124 km



66. Links abbiegen auf **Quai Charles de Gaulle/D887**

170 m weiter
gesamt 1.124 km

67. Im Kreisverkehr **erste** Ausfahrt (**D887**) nehmen

76 m weiter
gesamt 1.124 km

68. Im Kreisverkehr **erste** Ausfahrt (**Quai Cosmao/D887**) nehmen

180 m weiter
gesamt 1.124 km



69. Links abbiegen auf **Rue Graveran/D887**
Weiter auf D887
Ca. 2 Minuten

1,5 km weiter
gesamt 1.126 km




70. Links abbiegen auf **Pencran Prat Ty Glaz/D7**
Weiter auf D7
Ca. 5 Minuten

5,6 km weiter
gesamt 1.131 km



71. Rechts abbiegen auf **Rue du Menhir**

2,4 km weiter

	Ca. 4 Minuten	gesamt 1.134 km
	72. Weiter auf Le Cosquer	400 m weiter gesamt 1.134 km
	73. Weiter auf Kerlaouéret Ca. 2 Minuten	1,1 km weiter gesamt 1.135 km
	74. Weiter auf Kerveldreac'h Ca. 1 Minute	550 m weiter gesamt 1.136 km
	75. Links abbiegen auf Ty Harn	300 m weiter gesamt 1.136 km
	76. Links Richtung Barvedel abbiegen	270 m weiter gesamt 1.136 km
	77. Rechts halten auf Barvedel	140 m weiter gesamt 1.137 km
	Barvedel, 29550 Ploéven, Frankreich	

Diese Angaben dienen nur zu Planungszwecken. Es ist möglich, dass die Verkehrsverhältnisse aufgrund von Baustellen, Verkehr, Wetter oder anderen Faktoren von den hier dargestellten Vorschlägen abweichen. Sie sollten daher Ihre Reise entsprechend planen und alle Verkehrsschilder oder Hinweise bezüglich Ihrer Route beachten.

Kartendaten ©2011 Google, Tele Atlas

Die Route stimmt nicht? Bitte suchen Sie Ihre Route auf maps.google.de und klicken Sie unten links auf "Ein Problem melden".